

Путешествие по Уралу

Каменный пояс России



с детскими писателями



КАМЕННЫЙ ПОЯС РОССИИ



ПУТЕШЕСТВИЕ по УРАЛУ с ДЕТСКИМИ ПИСАТЕЛЯМИ



Книга
издана при поддержке
Министерства культуры и туризма
Свердловской области



Екатеринбург
2011

**К18 Каменный пояс России. Путешествие
по Уралу с детскими писателями.** –
Екатеринбург: Генри Пушель, 2011. – 128 с.

ISBN 978-5-9902091-9-0

Любовь к родному краю начинается с удивления, с интереса, с загадки. В сборнике «Каменный пояс России» каждая статья – это отдельное приключение. Читать его будет интересно и детям школьного возраста, и взрослым. Авторы сборника – лучшие уральские детские писатели – рассказывают только о том, где были сами, о тех местах, которые любят. Пишут интересно, удивляя читателя необычными фактами и заражая своей страстью к путешествиям, любовью к родным местам.

В книге представлены статьи 19 авторов о 28 местах Урала.

Книга издана при поддержке Министерства культуры и туризма Свердловской области

ISBN 978-5-9902091-9-0

УДК 908(470)+379.85
ББК 26.89(235.55)+74.200.585.4

© «Генри Пушель», оформление, издание, 2011
© Содружество детских писателей, составление, 2011
© Е. Габова, М. Семёнов, Д. Сиротин, С. Лаврова,
А. Рыжков, Е. Перлова, Б. Телков, О. Прохорова,
Н. Колтышева, А. Щупов, О. Колпакова,
А. Папченко, Н. Иволга, Е. Зорина, Е. Ленковская,
А. Ядрышников, Т. Михеева, М. Юрина,
К. Стрельникова, тексты, 2011

СОДЕРЖАНИЕ

Елена Габова	006	Северный Урал. Уральские красоты в краю Коми
Михаил Семёнов	010	Вершины Урала. Непростая дорога на Манарагу
Дмитрий Сиротин	014	Воркута. Стихи из дедушкиного чемодана
Светлана Лаврова	020	Чердынь. Город на семи холмах
Светлана Лаврова	024	Соликамск. Город на подземном море
Светлана Лаврова	030	Усолье и Орёл-городок. Две бывшие столицы одной бывшей державы
Алексей Рыжков	034	Верхотурье. Несостоявшаяся столица
Евгения Перлова	038	Качканар. Самая молодая гора Уральского хребта
Евгения Перлова	042	Нижняя Тура. Город-якорь
Борис Телков	046	Нижний Тагил. Город-завод
Олеся Прохорова	052	Алапаевск. Музыка и революция
Олеся Прохорова	056	Нижняя Синячиха. Революция и музыка
Надежда Колтышева	060	Невьянск. Город с наклонной башней
Андрей Щупов	064	Ирбит. Город из красного кирпича
Ольга Колпакова	068	Екатеринбург. Железное сердце, золотая душа
Александр Папченко	074	Екатеринбург. Город на Исети
Надежда Иволга	080	Екатеринбург. Путешествие по опавшей листве
Елена Зорина	082	Берёзовский. Золотой город
Андрей Щупов	086	Полевской. Сказочный город
Елена Ленковская	090	Касли. Чугунное кружево
Андрей Ядрышников	096	Челябинск. Крепость «Танкоград»
Елена Ленковская	100	Златоуст. Город летящего коня
Тамара Михеева	104	Усть-Катав. Трамвайная столица
Марина Юрина	108	Тургояк. Озеро легенд
Кристина Стрельникова	110	Уфа. Дубовая крепость, белая река
Марина Юрина	114	Капова пещера. Урал и брат его Шульган
Светлана Лаврова	118	Аркаим. Самый древний город Урала
Андрей Щупов	122	Оренбург. Крылатый город

САМАЯ СЕРЕДИНА ЗЕМЛИ

Много на земле мест с одинаковыми или похожими названиями. Горных вершин на Урале, которые называются «вершины» или «горы» в переводе с разных языков, – не сосчитать. Даже само название «Урал», возможно, происходит от башкирского «возвышенность», «высота», или от мансийского «ур» – гора, или от эвенкийского «урэ» – горы. В переводе с ненецкого, коми, манси и ханты название нашим горам – Камень. Камень и камень – что увидели, так и назвали, всё правильно. Но не так уж давно, в средневековье, больше было известно другое название наших мест – Пояс, Земной пояс, Каменный пояс. Где-либо ещё такого названия не найти. Что за пояс? Чей? Кому пришло в голову такое сравнение?

Пояс – очень необычная часть одежды. «Распоясался» – скажем мы о человеке, который неправильно себя ведёт, не может себя контролировать. Значит, пояс, это то, что делает нас собранными, защищёнными от хаоса. В то, что пояс – защита, верили издревле. Новорождённый в числе первых подарков получал пояс – оберег от злых сил. Никого не удивляло, если человек пришёл босиком или без шапки, но встретив прохожего без пояса – качали головой. Лишённый пояса – это человек без защиты, звания, чести и силы. Выражение «лишить пояса» для мужчины означало лишить воинского звания. Разные были пояса: скромные верёвочки, пояса из турьей кожи, зо-



лотые пояса, расшитые узорами, по которым можно было прочесть о человеке больше, чем сейчас в паспорте. А что же наш Каменный пояс, неужели его тоже кто-то носил?

Легенда обских угров (ханты и манси) расскажет нам о Каменном Поясе. Его хозяина звали Нуми-Торум. Это был самый главный бог. Он жил на небе. Земля тогда тоже была. И по ней ходили мать мира Йоли-Торум-сянь и вестница богов дочь бога Крылатая Калм. Ходили, осматривали планету. Вот-вот должны были появиться на земле первые люди. Но заволновалась мать мира:

«– Кожистая земля наша всё качается, на месте не стоит. Когда появятся на земле люди, как они будут на ногах держаться?»

...Крылатая Калм поднялась к Нуми-Торуму. Вошла в его дом. Нуми-Торум за столом сидит,

правой щекой о посох опирается. Спрашивает дочь:

– Крылатая Калм, какое слово ты принесла, с какою речью ко мне пришла?

Крылатая Калм отвечает:


– Нуми-Торум, отец мой, наша земля, как ни велика стала, а всё ещё движется, на месте не стоит. Когда появится человек, не устоять ему на ногах. Ты укрепи нашу землю.

Нуми-Торум голову опустил. Пока он так сидел, котёл с рыбой вскипел. Потом голову поднял и сказал дочери:

– Я сделаю, как ты сказала, землю опояшу».

И он спустил на землю свой пояс.

«Его пояс был украшен тяжёлыми пуговицами. Земля глубоко осела в воду и стала неподвижной. На том месте, где пояс бога лёг, теперь Уральский хребёт проходит. Самая середина земли это...»



Много мест на планете претендуют называться центром мира. И остров Пасхи («пуп Земли»), и Китай (Срединная земля), Магатха в Индии («владение тем, что стало серединой»). Есть «Центр Мира» в Эквадоре, там, где проходит экватор. А один морской пехотинец, купив землю в Фелисити (США), провозгласил именно это место центром мира. И, наверное, все правы. Земля круглая, центр там, где ты, где твоя родина. Но всё же нигде больше боги не перетягивали землю поясом, чтобы придать ей крепость. А пояс – он всегда посередине, на пояснице, на другое место его и не привяжешь. Не появившись на планете Уральские горы, кто знает, как бы нам пришлось выживать на вечно колыхающейся земле. Слегка изменяется походка, когда начинаешь думать о том, по какому необычному месту ты идёшь. И видишь вокруг всё тоже немного не так, как привык.

В сборнике «Каменный пояс России» каждая статья – это отдельное приключение. Читать его будет интересно и детям школьного возраста, и взрослым.

Сборник задумывался давно. К работе над ним привлечены лучшие детские писатели Урала, среди которых лауреаты многочисленных премий по литературе и начинающие, но не менее талантливые писатели.

Авторы сборника пишут только о том, где были сами, о тех местах, которые любят. Пишут интересно, удивляя читателя необычными фактами и заражая своей страстью к путешествиям, любовью к родным местам.


Читателей ждёт немало открытий. На Урале есть старинные города, крепости и падающие башни, наскальные рисунки и древнейшая на земле деревянная скульптура. Есть подземное море, только не жидкое, а из сплош-

ной соли. Есть волшебные клады и чудотворные иконы, таинственные пещеры и загадочные озёра. Есть шкатулка с сокровищами размером с небольшую страну – Ильменские горы, где столько разнообразных драгоценностей, сколько ни в одном другом месте планеты нет. Как нам повезло родиться и жить в самом необычном месте планеты – на Поясе, который принадлежал древнему богу.

Издание богато иллюстрировано, благодаря работе уральских фотографов. Также авторы поделились с читателями фотографиями из своих архивов.

Эта книга – прекрасный подарок уральским школьникам и гостям нашего региона.

Нам же остаётся только перелистнуть страницу и отправиться в путешествие, надеясь, что всё же не пожалел Нуми-Торум, что отдал нам свой прекрасный пояс...



СЕВЕРНЫЙ УРАЛ

Уральские красоты в краю Коми

Западные склоны Уральских гор (Северный, Приполярный и Полярный Урал) находятся на территории Республики Коми. Столица Республики Коми – Сыктывкар. До Уральского хребта от Сыктывкара рукой подать. Поэтому с давних времён жители Коми ходили за «Камень» торговать и на работу – валили лес, заготавливали топливо для заводов. Современные экспедиции на Северный Урал нередко стартуют от Сыктывкара.



760 км
от Кудымкара

932 км
от Перми

1312 км
от Екатеринбурга

1463 км
от Оренбурга

1514 км
от Челябинска

1640 км
от Тюмени

Когда едешь на поезде из столицы Республики Коми Сыктывкара в шахтёрский город Воркуту, в отдалении от железнодорожной линии видишь посреди тундры гряды синих гор. Особенно хорошо они заметны в ясную погоду. Это и есть Уральские горы. Они начинаются недалеко от Воркуты, в тундре.

Кончается тундра, продолжают Уральские горы. Они тянутся вдоль всей восточной границы Республики Коми. А республика очень большая, больше Норвегии по размерам! Приполярный Урал. Большинство туристов устремляются именно сюда, чтобы покорить снежные вершины Уральских гор. Здесь расположена самая высокая их часть.

Экскурсию ведёт



Елена Габова

Автор более 20 книг для детей, среди которых «Дети древней земли», «Гришуня на планете Лохматиков» и др. Лауреат многих премий, в том числе Государственной премии Республики Коми в области литературы, переводчик с коми, заслуженный работник культуры РФ.



- 01. Кордон на реке Илыч
- 02. Печоро-Илычский заповедник
- 03. Скала Лёк-Из (сложена из мелкокристаллических известняков). Геологический памятник. Высота около 100 метров

**ИНТЕРЕСНО**

В горной тундре, на водоразделе рек Малая Уса и Малая Щучья, находится самая восточная точка Европы.

маршруты, не пройденные никем до тебя. И разве вершины – главное? А красота? А первозданная природа? Неисхоженных троп – сотни. Красота такая, что дух захватывает. Летом – прозрачные

белые ночи с незаходящим солнцем, зимой – сумерки даже днём. Хрустальные горные реки. 60 рек берут отсюда начало. Они обеспечивают чистой водой одну из крупнейших рек Европы – Печору. Реки служат местами нереста редких видов рыб, в том числе атлантического лосося (семги), хариуса, пеляди, гольца. Разнообразна флора и фауна, водится более 40 видов млекопитающих, 190 видов птиц, из которых орлан-белохвост, скопа, кречет, сапсан занесены в Красную книгу.

Здесь расположены национальный парк «Югыд ва» (в переводе с коми «светлая, чистая вода») и Печоро-Илычский заповедник.

Уральские горы ничуть не хуже Кавказских. Правда, пониже. Ведь Урал – горы старые, разрушенные. Но здесь много вершин, достигающих 1000 метров. Сообщество альпинистов Российской Федерации признало ряд вершин Уральских гор достойными объектами спортивных и учебно-спортивных восхождений. Разработано более десяти маршрутов от простых до сложных. Ходят в маршруты и школьники, и опытные спортсмены. Обстановка в Республике Коми спокойная, без взрывов и этнических конфликтов, путешествовать можно без опаски, что нарвёшься на какого-нибудь боевика.

Немалую роль играет экзотика: горно-тундровые ландшафты, пастбища оленей, альпинистские



04. Река Илыч (на коми – Ыльдз – «дальняя, отдалённая река»). Начинается в западных отрогах Северного Урала, в болотах у подножья хребта Тимаиз. Правый приток реки Печоры

05. Печоро-Илычский заповедник

06. Скала Лёк-Из получила название «плохой» за то, что под ней над двадцатиметровой глубиной закручивается водоворот. У этой скалы лёд стоит дольше, чем в других местах на реке

07. Плато Маньпупунёр



Гора Пайер

Самая высокая вершина Полярного Урала (1 472 метра)

ИНТЕРЕСНО

Национальный парк «Югыд ва» с природным биосферным Печоро-Илычским заповедником, прилегающим к нему с юга, первыми в России включены в список Всемирного природного наследия ЮНЕСКО под общим названием «Девственные леса Коми». Здесь легко путешествовать семьёй: проложены сотни маршрутов разной степени трудности. Летом работают детские экологические лагеря.

«Югыд ва» – крупнейший национальный парк России, а также самый обширный в Европе по количеству первичных (значит, нетронутых) лесов. Его площадь почти два миллиона гектаров разнообразных ландшафтов – горных, равнинных и тундровых. На территории парка находится самая высокая часть Уральских гор. Вся природа парка уникальна. Это единственный уголок Европы, где она сохранилась в первозданном состоянии.

На территории парка находятся археологические памятники, сакральные объекты: деревья, камни, ключи, которым поклонялись местные жители. В долине реки Кожим, в устье реки Балбанью, например, найдены следы жертвоприношений. А возле горы Тельпос-Из (на коми она называется «Гнездо ветров», на манси – «Баба-идол») старались не шуметь, потому что, по поверьям, здесь жил бог Войпель, повелитель ветра и холода. Разгневить бога легко – стоит только пошуметь. Тут же портится погода!





Национальный парк «Югыд ва»

Соболь находится под строгой охраной

ПОДРОБНОСТИ

Северный Урал расположен от Косвинского и Конжаковского Камней на юге до массива Тэл-Поз-Из («Гнездо ветров») на севере. «Медвежьим углом» называется одна из его вершин – и это так! Он глухой и труднодоступный, здесь нет городов, мало деревень, нет дорог, а только тропы. За Северным начинается Урал Приполярный с главной вершиной – горой Народной, за ним – Полярный Урал.



Улов в верховьях Ильча

Щука даётся в руки даже детям



05

Печоро-Илычский заповедник находится на западном склоне Северного Урала. Здесь, в северной части оконечности хребта Маньпупунёр, расположен знаменитый памятник природы, одно из семи чудес России – столбы выветривания на плато Маньпупунёр (в переводе с языка манси – «Малая гора идолов») высотой до 50 метров. Это останцы выветривания, живописные скалы. Их вообще много в Уральских горах – скалы Лёк-Из («Плохой камень» с языка коми), Кольцо, Татарское Вичко... По сказам, скалы Маньпупунёр – это братья-великаны, которые пришли на север с войной.


Духи этих мест дали местным жителям золотой щит и сияющий меч. Волшебные предметы остановили великанов – превратили их в столбы. Плато Маньпупунёр – одно из самых труднодоступных мест Урала. Но всё же и сюда добираются туристы. Их путь пролегает со стороны Свердловской области, и только немногие знают, что со стороны Республики Коми путь короче и легче. С недавнего времени на плато сооружён деревянный дом, где в случае непогоды туристы могут остановиться. Здесь всегда находится сотрудник Печоро-Илычского заповедника, который может оказать помощь. Люди, побывавшие на плато Маньпупунёр, рассказывают, что здесь охватывает какое-то необычайное чувство, словно каменные болваны наделены мистической энергетической силой, которая передаётся человеку. Это ощущение запоминается на всю жизнь.



06



07



ВЕРШИНЫ УРАЛА

Непростая дорога на Манарагу

Уральские горы – самые протяжённые горы в нашей стране: больше 2 тысяч километров с севера на юг. Шириной Уральская горная система от 40 до 150 км. Урал делится на Полярный, Приполярный, Северный, Средний и Южный. Древние авторы называли наши горы Рифейскими («горы на краю земли») и Гиперборейскими («за Бореем», «за севером». Борей – бог северного ветра).

35 км
от базы «Желанная»

180 км
от Саранпауля

189 км
от станции Инта

340 км
от Печоры

630 км
от Ухты

920 км
от Екатеринбурга


Снег рыхлый, и лыжи глубоко проваливаются при каждом шаге. Идти первым чрезвычайно трудно. Каждый шаг отнимает уйму сил. Впереди слепящая снежная целина. Снег искрится и сверкает на солнце. По сторонам видны многочисленные следы зверей и птиц, но, идя первым, ты не обращаешь на них никакого внимания. Твоя задача – проложить лыжню, огибая поваленные деревья, засыпанные снегом валуны, промоины. Придерживаться кратчайшего пути по петляющей из стороны в сторону замёрзшей и заснеженной реке. С трудом вытаскивая провалившуюся лыжу, считаешь шаги... Температура минус 25 градусов, а с тебя пот льёт ручьём. За спиной рюкзак весом более 30 килограмм. Больше всего хочется отойти на два шага в сторону и сделать вид, что у тебя, например, расстегнулось

Экскурсию ведёт



Михаил Семёнов

Издатель газет для школьников «Тихая минутка» и «Физкульт-привет», автор сайта www.uralucheba.ru, участник многих экспедиций, в числе которых – Арктика, Северный полюс, «Сотый меридиан» (от экватора до Северного Ледовитого океана).




01. Озеро Большое Балбанты.
 Наибольшая длина – 2 км, ширина – до 0,7 км, средняя глубина – 19 м. Богато хариусом, налимом. Название от коми «бӧлбан» – «болван, истукан» – давалось тем местам, где раньше стояло древнее святилище ненцев или манси

02. Гора Еркусей (Шаман-гора).
 Оленеводы рассказывают, что в горе живёт злой дух, который вылетает из пещеры и убивает оленей

03. Группа на пути к вершине горы Народной

ИНТЕРЕСНО

На картах XVIII века и в документах Уральские горы названы Камнем, Каменным поясом, Земным поясом. На татарском «урал» – пояс. На эвенкийском «урэ» – гора. На языке манси «ур» – гора, «ур-ала» – крыша горы, но сами манси называют Урал Нёр – «Камень». Камнем зовут Уральские горы и ханты – Кев, коми – Из, ненцы – Нгарка Пэ («Большой камень»).



02

лыжное крепление. Пусть первыми идут другие, тебе безумно тяжело, ты устал. Почему все проходят свои 100–150 шагов быстро, а твоя очередь тянется целую вечность... 78, 79, 80. Всего 80 шагов, а кажется, что сил уже нет. Можно проторить ещё 20 шагов и отойти. Ведь эти 100–150 шагов – условная норма. Но если торить меньше, то чаще придётся меняться, меньше отдыхать, идя последним. Тебе ещё везёт: ты ве-

сишь всего 60 килограмм. А Вовка Цветов весит 90. И проваливается в снег он глубже, чем ты, и ничего – терпит, идёт. Первый идёт 100–150 шагов, делает два шага в сторону, пропускает вперёд всю группу, становясь замыкающим. Двигаясь последним – отдыхаешь. После восьми лыжников остается хорошая лыжня, по которой иногда можно даже скользить. 100–150 шагов – и ты уже предпоследний. За тобой, тя-

жело дыша, встаёт только что отторивший лыжню.

– «Ходка!» – раздаётся позади крик. Всё – привал. Скидываешь на снег рюкзак и ничком валишься на него. 15 минут счастья. Точнее, минут 10. Потому что после 10 минут сидения начинаешь замерзать. Но это не страшно. Можно встать, помахать руками, похлопать себя по спине. Кинуть снежок в друга и быстро отвернуться, будто это не ты. Натягиваешь капюшон и присоединяешься к общему веселью. 15 минут отдыха пролетают мгновенно. Впереди 45 минут очередного перехода. С трудом закидываешь на спину рюкзак и начинаешь движение по реке.

Вокруг на сотни километров нет людей. Мы поднимаемся вверх



03

ИНТЕРЕСНО

Словно острый клинок вершина горы Сабля (1497 м). Пока не была точно измерена гора Народная, Сабля считалась главной вершиной Урала. Ненецкое название Сабля – Саук-Пай («острая гора»), а коми называют её Сабля-Из.

04. Долина реки Манараги

05. Гора Манарага. Писатель Сергей Алексеев в книге «Сокровища валькирии» расшифровывает Манарага как «манящая к солнцу»



по реке Народе. Поднимаемся уже пятый день, а горы на горизонте становятся лишь немного ближе. Идёт февраль 1988 года. Целью нашего лыжного похода III категории сложности – восхождение на горы Народную и Манарагу, самые высокие горы Урала.

Есть на Урале много интересных вершин, но вершину Манарагу, расположенную на Приполярном Урале, хочется выделить особенно. По внешнему виду она так сильно отличается от других, что, увидев её один раз, ни с какой другой горой уже не спутаешь. Кому-то она напоминает

06. Цирк. Вид с вершины горы Народной

средневековый замок, кому-то – корону, а древним охотникам она напоминала медвежью лапу. Отсюда, видимо, и произошло название.

Погода в этом районе всегда нестабильная и непредсказуемая, поэтому и восхождение на вершину удаётся не всегда. Мы сидим в снегопаде под горой уже третий день. Ждём погоду.

Когда высадились неделю назад из самолёта в Саранпауле, съёжились от холода. Минус 42 градуса! Как в такую погоду выжить в лесу – непонятно совсем. Даже новые тёплые сипроновые куртки не спасут. Переночевав в посёлке, на вахтовке забрасываемся вглубь тайги. С удивлением обнаруживаем, что здесь значительно теплее. Всего минус 25 градусов. Жить можно. Здесь, под горой Манарагой, потеплело ещё сильнее, пошёл снег. Сидим, ждём погоду.



Река Манарага


Одна из красивейших рек Приполярного Урала

С технической точки зрения большой сложности гора не представляет, но в плохую погоду делать на вершине нечего. Прекрасный вид долины скрыт облаками и дымкой, да и в снегопад скакать по камням большой радости нет. Лучше дожидаться хорошей погоды и насладиться окружающим пейзажем.

Сидим в занесённом снегом шатре. Кто-то вспоминает, что читал когда-то про духов гор. Они охраняют вершины и мешают восходителям. Чтобы заручиться их поддержкой, нужно неустанно кормить и поить духов горы, предлагая им самые лакомые кусочки из своей трапезы. Может, и нам сейчас подмазаться к духам Манараги. На ближайший пень складываются кусочки шоколада, сахара, сухари.

ИНТЕРЕСНО

В переводе с ненецкого Манарага («мана» – «лапа медведя», «раха» – «подобный») получается: гора Подобная медвежьей лапе. На языке коми гора называется по-другому – Сизимъюра («сизим» – семь, «юр» – голова) – «Семиголовая». Или – Унаюраиз («уна» – много) – «Многоголовая». Манарага – одна из высочайших вершин Урала. Её высота 1663 метра. Это всего на 230 метров ниже самой высокой горы Народной. Долгое время именно Манарага считалась самой высокой вершиной. Местные жители считали эту гору священной за её слишком большое отличие от других соседних вершин.



Панорама Уральских гор

Приполярный Урал



Река Манарага

На сплав!

ИНТЕРЕСНО

Гора Народная (1895 м) – главная вершина Урала. Но узнать её непросто – форма её не так оригинальна, как у вершин Манараги и Саблы. Названа так в честь советского народа, но не обошлось и без влияния реки Народы. Народы берёт начало со склонов горы. А вот что у местных жителей означало слово, послужившее названием реки, – неизвестно.

Кто-то рассказывает, что слышал от опытных альпинистов, что никогда не нужно торопиться с восхождением. Тем, кто торопится проскочить с наскока, гора не откроется. Чтобы взойти на вершину Манараги или Народной и спуститься вниз, в лагерь у подножия, вполне достаточно одного дня. Однако погодных окошек приходится ждать порой очень долго. Мы вот уже три дня ждём. Значит, и это условие выполнили.

Из 8 человек нашей группы две девушки – Катя Ладейщикова и Юлька Подольская. В один голос они тут же утверждают, что слышали про третий совет – следить за своей внешностью. Конечно, красота – понятие относительное. И вряд ли внешний вид современного туриста напомнит горным духам праздничное одеяние древнего шамана. Суть – не в убранстве, а в простой опрятности, особенно актуальной в день восхождения. Сложно, конечно, сохранить красоту, проведя до этого в жутком холоде и в барахтанье по колено в снегу

больше 10 дней. Сложно, но возможно. Приводим в порядок закопчённые у костра лица, лениво чистим в кромешной темноте зубы и ложимся спать.

Трудно сказать, что изменилось на следующий день. То ли духи смилостивились над нами, то ли циклон прошёл стороной. Сияло солнце, искрился снег. Мы совершили тогда восхождение и на Манарагу, и на Народную. Безумно уставшие, но счастливые вернулись мы в родной институт УПИ, где нас уже давно ждали аудитории, лаборатории, лекции и... «злые» деканы (чем же их задобрить?).

Прошло более 20 лет. Глухой и труднодоступный район Манараги и Народной в наши дни стал гораздо ближе. Сейчас эта территория входит в национальный парк Юдыг ва («чистая вода»). Связавшись с представителями парка, можно получить подроб-

ИНТЕРЕСНО

Долина Манараги – одна из красивейших на Приполярном Урале. Со всех сторон её окружают высочайшие горные хребты и массивы. На востоке открывается водораздельная цепь Исследовательского хребта, где высются вершины Народная и Карпинского; с юга встает крутая стена хребта Непроступного, на севере высоко в небо поднимает каменные зубья красавица Манарага; на западе долину замыкают высокие, но сравнительно пологие вершины массива Колокольни.

ные консультации по району, карты и описания маршрутов. Можно организовать транспортную заброску в долины рек. Можно совершить облёт вершин на вертолёт. Но красота гор, журчание рек, блеск и сверкание снега не стали от этого менее привлекательны. Горы ждут новых героев, новых покорителей.

